

DELIBERAZIONE DELLA GIUNTA COMUNALE

OGGETTO: Individuazione area comunale per la collocazione di una stazione Radio Base multigestore per impianti di Telefonia Mobile. Riapprovazione Planimetria rettificata.

Regolarmente convocata per oggi nove del mese di maggio dell'anno duemiladiciannove alle ore 14,00 sono presenti i seguenti componenti la Giunta Comunale:

<i>MAGNAFICO FERNANDO</i>	<i>SINDACO – PRESIDENTE</i>
<i>MARROCCO SEVERINO</i>	<i>VICE SINDACO</i>
<i>MARROCCO EMILIA</i>	<i>ASSESSORE</i>
<i>DE FILIPPIS ALESSANDRA</i>	<i>ASSESSORE</i>
<i>PANNOZZO GIULIO</i>	<i>ASSESSORE</i>

Presente	Assente
SI	
SI	
SI	
SI	
SI	

Partecipa il Segretario Comunale Dott.ssa Maria Pia Fiore;

Essendo legale il numero degli intervenuti, assume la presidenza il **Sindaco Fernando Magnafico** che dichiara aperta la seduta per la trattazione dell'oggetto sopra indicato.

Si allontana dall'aula perché interessato all'argomento l'Assessore _____

LA GIUNTA COMUNALE

Premesso che con deliberazione di G.C. n 85/2014 l'Amministrazione Comunale ha individuato l'area su una porzione di terreno di proprietà comunale di circa mq 100 sita nel comune di Lenola, all'interno del recinto che delimita il serbatoio di Acqualatina, ai fini di una collocazione di una stazione Radio Base Multigestore per impianti di Telefonia Mobile, TV e Radio, identificato al foglio 15 con allegata planimetria;

Considerato che per mero errore grafico, concernente la planimetria allegata alla deliberazione succitata, si rende necessario la riapprovazione di una nuova planimetria, con la giusta ubicazione della stazione Radio;

Ritenuto necessario riapprovare la nuova planimetria inerente l'area di collocazione della suddetta stazione radio

Visto il decreto legislativo n. 267/2000;

Visto il D.lgs n. 118/2011

Ad unanimità dei voti;

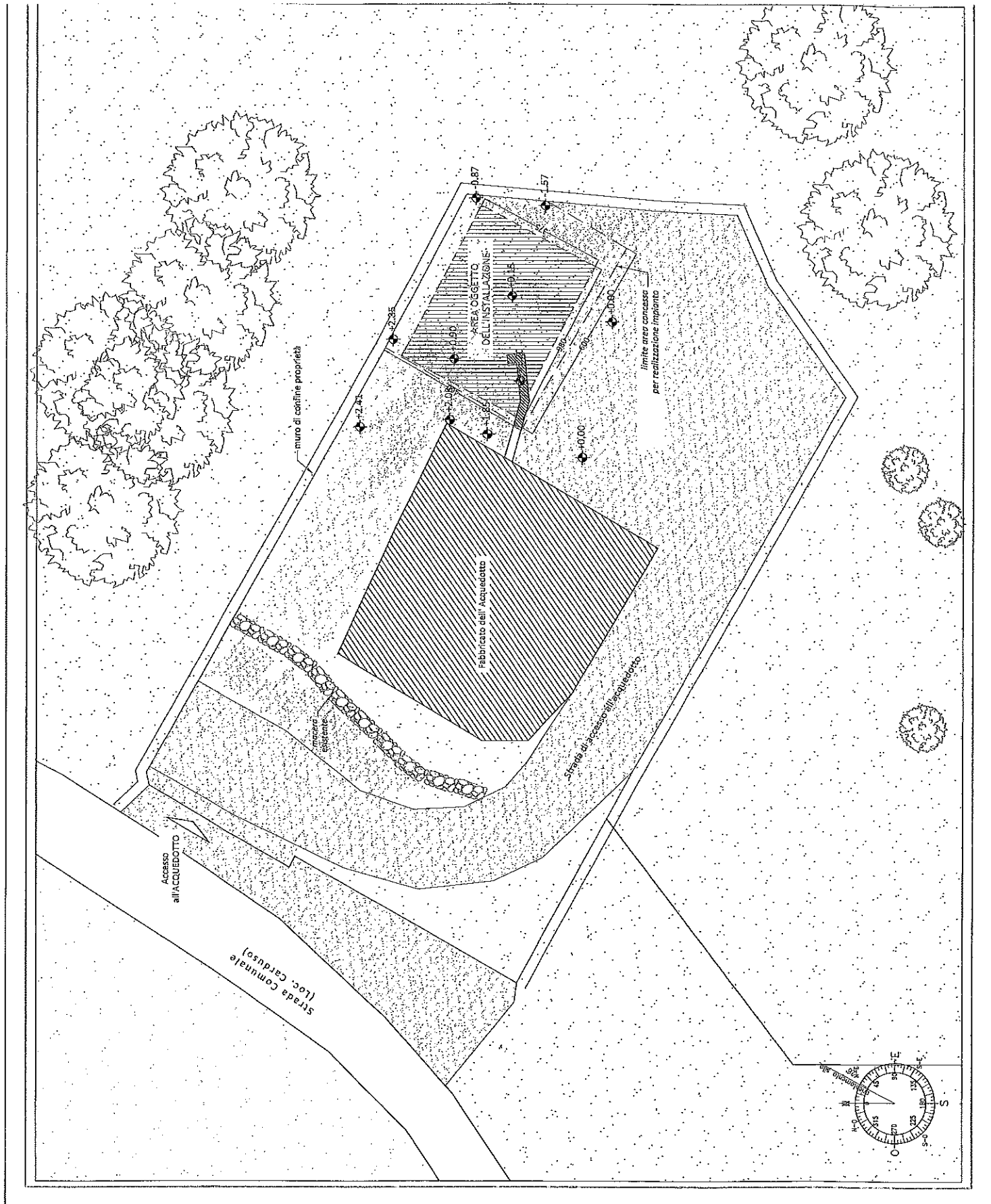
DELIBERA

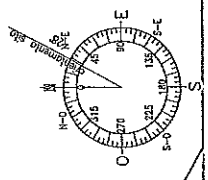
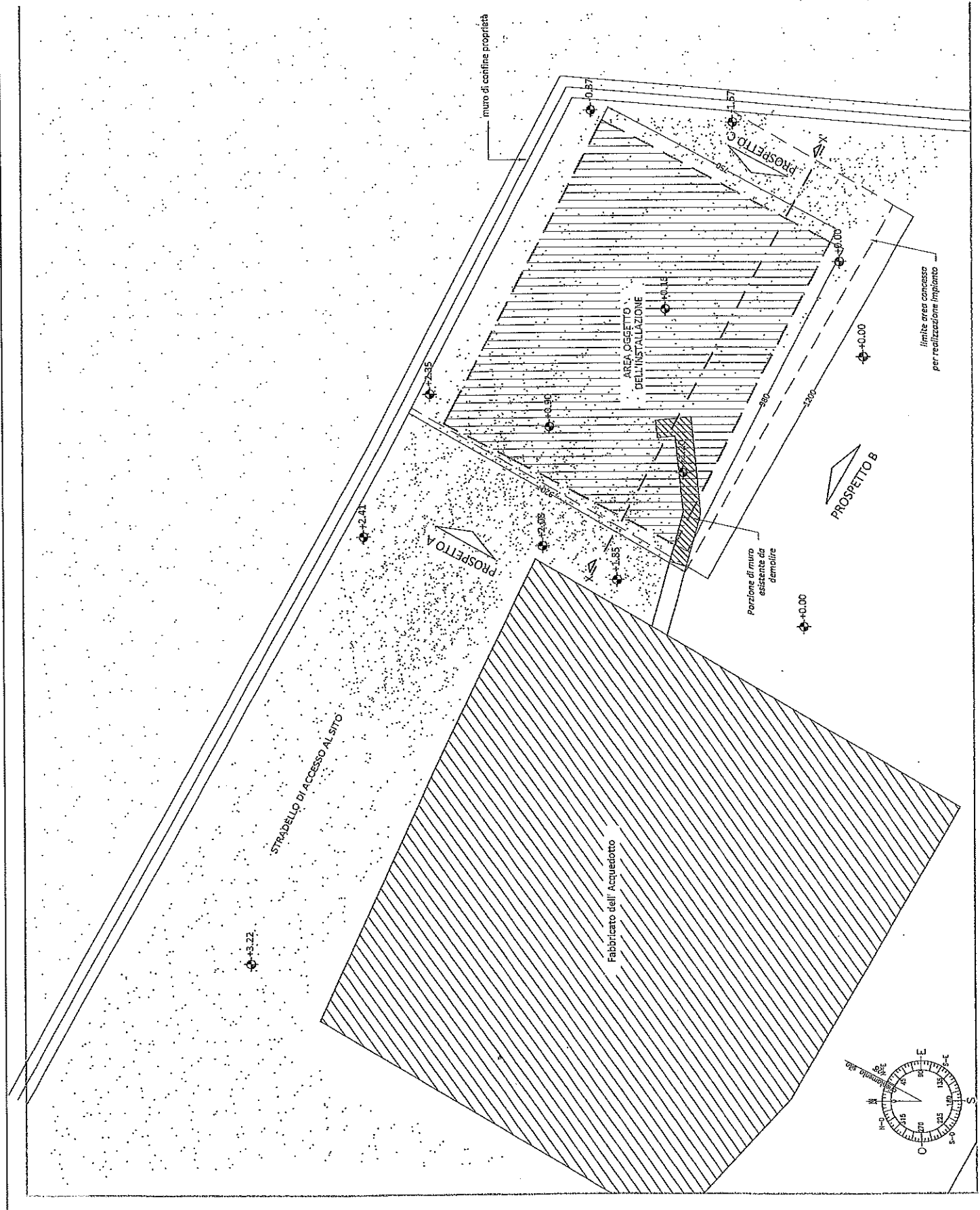
la premessa è parte integrante e sostanziale al presente atto.

- 1) Di confermare la individuazione della zona, come da atto deliberativo n. 85/2014;
- 2) Di riapprovare la nuova planimetria rettificata, allegata al presente atto, costituendo parte integrante e sostanziale della presente deliberazione.

LA GIUNTA COMUNALE

Con voti unanimi, dichiara la presente deliberazione immediatamente eseguibile ai sensi dell'art. 134, comma 4, del D.Lgs. n. 267/2000. .





Letto e approvato

IL SINDACO

F.to FERNANDO MAGNAFICO

IL SEGRETARIO CAPO

F.to MARIA PIA FIORE

Per copia conforme ad uso amministrativo

Lì, 14 MAG. 2019



IL SEGRETARIO CAPO

MARIA PIA FIORE

Maria Pia Fiore

Si certifica che la presente deliberazione è pubblicata all'Albo Pretorio n. 347 del Comune il 14 MAG. 2019 vi resterà per 15 giorni consecutivi.

Lì, 14 MAG. 2019

IL SEGRETARIO CAPO
F.to MARIA PIA FIORE

Esecutiva ai sensi dell'art. 134 D.Lgs. n. 267 del 18.8.2000

Lì, 09 maggio 2019

IL SEGRETARIO CAPO
F.to MARIA PIA FIORE

Si esprime parere di regolarità tecnica ex art. 49 D.Lgs. 267/2000:

Lì, 09 maggio 2019

IL RESPONSABILE
F.to FRANCESCO PAOLO ZANNELLA

Si esprime parere di regolarità contabile ex art. 49 D.Lgs. 267/2000:

Lì,

IL RESPONSABILE

Si esprime parere di conformità ex art. 97 D.Lgs. 267/2000

Lì,

IL RESPONSABILE