



**AL COMUNE DI LENOLA**  
**Ufficio Tecnico Comunale**

**Via Municipio, 8 - 04025 Lenola (LT)**

**OGGETTO: REALIZZAZIONE DI RECINZIONE E CANCELLO CARRABILE E RIMOZIONE DI TERRENO DILAVATO A CAUSA DI EVENTI METEOROLOGICI IN VIA VALLEBERNARDO N. 61, NEL COMUNE DI LENOLA (LT) - Vincolo Idrogeologico R.D.L. 3267/23 e R.D. 1126/2, D.G.R. 6215/96 - D.G.R. 3888/98 Tab. C**

**RICHIEDENTI: PASSANNANTE PATRIZIA, TATARELLI DAVIDE CHRISTOPHER, TATARELLI MATTIA NICHOLAS, TATARELLI SIMONE YURI**

I sottoscritti

PASSANNANTE PATRIZIA nata a Fondi (LT) il 05.06.1961 e residente a Latina (LT) in via Ovidio Nasone, n. 3 C, c.f. PSSPRZ61H45D662E,

TATARELLI DAVIDE CHRISTOPHER nato a Fondi (LT) il 16.04.1984 e residente a Lenola (LT) in via Vallebernardo, n. 61, c.f. TTRDCC84D16D662Y,

TATARELLI MATTIA NICHOLAS nato a Latina (LT) il 05.10.1991 e residente a Latina (LT) in via Ovidio Nasone, n. 3 C, c.f. TTRMTN91R05E472S,

TATARELLI SIMONE YURI nato a Latina (LT) il 06.07.1993 e residente a Latina (LT) in via Ovidio Nasone, n. 3 C, c.f. TTRSNY93L06E472P,

in qualità di proprietari del fabbricato per civile abitazione e dei terreni limitrofi ubicati in Lenola via Vallebernardo n. 61 e distinti in Catasto al Foglio. 26 Part.IIe 5, 6, 219, 500 e 515,

### **CHIEDONO**

il rilascio dell'autorizzazione, ai fini del Vincolo Idrogeologico, ad effettuare i lavori di realizzazione di recinzione e cancello carrabile e rimozione di terreno dilavato a causa di eventi meteorologici nei terreni catastalmente individuati al Foglio 26 Part.IIe nn. 5, 6 e 500.

Alla presente si allega, la seguente documentazione:

1. elaborato grafico;
2. planimetrie su carta tecnica regionale con indicazione dell'area interessata dalle opere;
3. relazione tecnico-sintetica dei lavori da realizzare;
4. scheda notizie;
5. documentazione fotografica;
6. ricevuta versamento Diritti di Istruttoria.

Per eventuali Comunicazioni rivolgersi a:

Geol. MARIO MACARO, con Studio Professionale in Lenola (LT), Via Passignano n.59,  
tel. 3925823872, mail mariomacaro.geologo@gmail.com, PEC mario.macaro@pec.geologilazio.it.


Si autorizza inoltre il personale tecnico del Comune di Lenola, ad accedere al suddetto terreno al fine di svolgere il sopralluogo e tutte le attività tecniche necessarie al rilascio del prescritto Nulla Osta per la realizzazione di opere in aree soggette a Vincolo Idrogeologico ai sensi del R.D. n° 3267 del 30/12/23.

Con Osservanza.

Lenola (LT), 10.11.2023

I RICHIEDENTI

PASSANNANTE PATRIZIA




TARELLI DAVIDE CHRISTOPHER



TATARELLI MATTIA NICHOLAS



TATARELLI SIMONE YURI



**VINCOLO IDROGEOLOGICO TAB. C COMUNE DI LENOLA**

**SCHEDA NOTIZIE**

SOGGETTI RICHIEDENTI: **PASSANNANTE PATRIZIA, TATARELLI DAVIDE CHRISTOPHER,  
TATARELLI MATTIA NICHOLAS, TATARELLI SIMONE YURI**

TITOLO PER LA RICHIESTA: **COMPROPRIETARI**

TIPO DI INTERVENTO E SCOPO: **SCIA PER REALIZZAZIONE DI RECINZIONE E  
CANCELLO CARRABILE E PER RIMOZIONE DI TERRENO DILAVATO IN OCCASIONE DI  
EVENTI METEOROLOGICI STRAORDINARI IN VIA VALLEBERNARDO N. 61, NEL  
COMUNE DI LENOLA (LT)**

TIPOLOGIA D'INTERVENTO RICADENTE IN TABELLA : **"C"**

LOCALIZZAZIONE:

COMUNE DI: **LENOLA (LT)**

LOCALITA' : **VALLEBERNARDO**

RIFERIMENTI CARTOGRAFICI:

CARTA TECNICA REGIONALE: **CTR IN SCALA 1: 10.000 SEZ. N° 415020  
"Fondi"**

**CTR IN SCALA 1: 5.000 ELEMENTO N° 415024  
"Monte Regolo"**


RIFERIMENTI CATASTALI:

FOGLIO N°: **26**


PARTICELLE NN°: **5, 6, 500**

FIRMA DEI RICHIEDENTI

PASSANNANTE PATRIZIA



TARELLI DAVIDE CHRISTOPHER



TATARELLI MATTIA NICHOLAS



TATARELLI SIMONE YURI

