Firmato digitalmente da
Guido INGRAO
CN = INGRAO Guido
O = Ordine degli Architetti PPC di Roma e provincia/80053110583
c = IT

PROVINCIA DI LATINA

VARIANTE GENERALE AL PRG

ALLEGATO 6a
Sovrappposizione tra Variante Generale al PRG adottata e PAI

SPAZIO RISERVATO AL TIMBRO

PROGETTISTI

DOTT. ARCH. GUIDO INGRAO — DOTT. PIAT. LUCA DI FRANCO

COLLABORATORE : DOTT. ARCH. GIAN PIERO ROSSI

SCALA 1: 6.000

Firmato digitalmente da
LUCA DI FRANCO
CN = LUCA DI FRANCO
O = ORDINE DEGLI ARCHITETTI PIANIFICATORI PAESAGGISTI E CONSERVATORI DELLA PROVINCIA DI LATINA
C = IT

LEGENDA

DELIMITAZIONI
- CONFINE COMUNALE
- SIMBOLO CATASTALE DI PROGETTO

VIABILITA'
- VIABILITA' ESISTENTE
- VIABILITA' ESISTENTE DA POTENZIARE
- VIABILITA' DI PROGETTO
- PERCORSO PEDONALE / CICLABILE
- SVINCOLO
- PROGETTO

ZONE DI TUTELA E DI RISPETTO
- AREA DI TUTELA D'ACQUA PUBBLICA (Legge 431/85)
- RISPETTO CIMITERIALE
- ARCHEOLOGICA
- RISPETTO DEPURATORE
- PARCO NATURALE
- VINCOLO IDROGEOLOGICO
- VINCOLO PAESAGGISTICO DI INTERESSE DIST.
- VERDE AMBIENTALE
- RISPETTO GIUDIZIARIO E DI PROTEZIONE CIVILE (Legge 431/85)

ZONE RESIDENZIALI
- ZONA TURISTICA ESISTENTE DI ATTUAZIONE
- PROGETTO
- ZONA PUBBLICA ASSOCIATIVA DI INIZIATIVA PUBBLICA
- ZONA "A" - ESPANSIONE
- ZONA "A" - CENTRO STORICO
- ZONA "B" - ESPANSIONE
- ZONA "B" - COMPLETAMENTO
- ZONA "B" - CENTRO STORICO
- ZONA "B2" - ESPANSIONE
- ZONA "B2" - COMPLETAMENTO
- ZONA "B2" - CENTRO STORICO
- ZONA "B3" - ESPANSIONE
- ZONA "B3" - COMPLETAMENTO
- ZONA "B3" - CENTRO STORICO
- ZONA "B4" - ESPANSIONE
- ZONA "B4" - COMPLETAMENTO
- ZONA "B4" - CENTRO STORICO

ZONE PRODUTTIVE
- ACCORDO DI ATTUAZIONE DI PROGETTO
- DI PROGETTO
- ZONA AGRICOLA "E"
- ZONA TOT. - AREE ARTIGIANALI ESISTENTI
- ZONA AGRICOLA SEMPLICE
- ZONA TOT. - ZONA AREA ARTIGIANALE DI INTERESSE NAZIONALE
- ZONA AGRICOLA VINCOLO IDROGEOLOGICO
- ZONA TOT. - ZONA DI RIFASCIMENTO DELLA PICCOLA INDUSTRIA
- ZONA AGRICOLA VINCOLO PAESAGGISTICO
- ZONA TOT. - ZONA A PREVALENTE ATTIVITA' DIREZIONALE
- ZONA AGRICOLA VINCOLO ARCHEOLOGICO
- ZONA TOT. - ZONA TURISTICO RICETTIVA - CAMPEGGIO

ZONE PER SERVIZI
- ZONA TOT. - VERDE PUBBLICO ATTREZZATO PUBBLICO - P. A. S. (D.M.1444)
- ZONA TOT. - VERDE E SERVIZI PRIVATI

SIMBOLI
- (AN) ASILO NIDO
- (C) CAMPEGGIO
- (S) SCUOLA MATERNA
- (B) CHIOSCO / BAR
- (SE) SCUOLA ELEMENTARE
- (P) VERDE PUBBLICO
- (SM) SCUOLA MEDIA INFERIORE
- (SA) ACQUEDOTTO
- (+) CHIESA
- (G) GARAGITTO
- (A) SERVIZI AMMINISTRATIVI
- (CM) CIMITERO
- (C) CENTRO SOCIALE
- (PZ) PIAZZA
- (BC) BIBLIOTECA COMUNALE CONSORZIATIVO
- (P) PARCHEGGIO
- (P) SPORT E ATTREZZATURE SPORTIVE
- (I) ISOLA ECOLOGICA
- (H) ALBERGO

AUTORITA' DEI BACINI REGIONALI DEL LAZIO

LEGENDA

AREE DEFINITE ATTUALI PER PERICOLO IDROGEOLOGICO DEL "C" (D. 21 - 24)
- Area a Periodo A1 (c. 2 art. 7 c art. 23)
- Area a Periodo A2 (c. 2 art. 7 c art. 23 bis)
- Area a Periodo B1 (c. 2 art. 7 c art. 24)
- Area a Periodo B2 (c. 2 art. 7 c art. 26)
- Area a Periodo C (c. 2 art. 7 c art. 26)

AREE POTENZIALI CONDIZIONATE DA UNA SOLA DEFINIZIONE DI PERICOLO NON SODDISFATTA

AREE DI ATTENZIONE PER PERICOLO DI FALDA E ESONDAZIONE (DM. 9 - 11 - 7)
- Area di Attenzione Geomorfologica (art. 9 a 19)
- Area di Attenzione Idraulica (art. 9 a 27)
- Area di Attenzione per presenza di cavità naturali e artificiali soggette a crolli
- Corsi d'acqua principali classificati pubblici con D.L.G.R. n° 452 del 19/10/00 (art. 9 c 27)
- Altri corsi d'acqua principali (art. 9 c 27)

AREE DEFINITE ATTUALI PER PERICOLO DI FRANA (D. 21 - 7 - 18)
- Area a Periodo A (c. 2 art. 6 c art. 14)
- Area a Periodo B (c. 2 art. 6 c art. 17)
- Area a Periodo C (c. 2 art. 6 c art. 18)

AREE POTENZIALI CONDIZIONATE DA UNA SOLA DEFINIZIONE DI PERICOLO NON SODDISFATTA

LIMITE AMMINISTRATIVI
- Limite Autorità dei Bacini Regionali
- Limiti Comunali
- Limite Regionale

LIVELLI DI RISCHIO DEI FENOMENI DELL'IDROGEOLOGIA E DEL VALORE ESPOSTO
- ELEMENTI AREALI A RISCHIO: R4, R3, R2
- ELEMENTI LINEARI A RISCHIO: R4, R3, R2
- ELEMENTI PUNTUALI A RISCHIO: R4, R3, R2

Autorità di Bacino dei Fiumi Liri-Garigliano e Volturno

Legenda

AREA A RISCHIO MOLTO ELEVATO - R 4
Nella quale per il livello di rischio presente, sono possibili la perdita di vite umane e lesioni gravi alle persone, danni gravi agli edifici, alle infrastrutture e al patrimonio ambientale con la interruzione di attività socio-economiche.
(* Aree a rischio molto elevato ricadenti in zone a Parco)

AREA A RISCHIO ELEVATO - R 3
Nella quale per il livello di rischio presente, sono possibili problemi per l'incolumità delle persone, danni lievi agli edifici e alle infrastrutture con conseguente inagibilità delle stesse, la interruzione di attività socio-economiche e danni rilevanti al patrimonio ambientale.

AREA A RISCHIO MEDIO - R 2
Nella quale per il livello di rischio presente sono possibili danni minori agli edifici, alle infrastrutture e al patrimonio ambientale che non pregiudicano l'incolumità delle persone, l'agibilità degli edifici e la funzionalità delle attività economiche.

AREA A RISCHIO MODERATO - R 1
Nella quale per il livello di rischio presente i danni sociali, economici e al patrimonio ambientale sono marginali.

AREA DI ALTA ATTENZIONE - A 3
Area non urbanizzata, ricadente all'interno di un fenomeno di tremoto, franoso o di esondazione di fiume a massima intensità attesa alta.

AREA DI MEDIO - ALTA ATTENZIONE - A 2
Area non urbanizzata, ricadente all'interno di una fascia alta o massima intensità attesa media, o area urbanizzata ricadente nelle massime intensità in ordine classificate ad alto grado di sismicità.

AREA DI MEDIA ATTENZIONE - A 1
Area non urbanizzata, ricadente all'interno di una Fascia Laterale, a massima intensità attesa media.

AREA DI MODERATA ATTENZIONE - A 0
Area non urbanizzata, ricadente all'interno di una Fascia a massima intensità attesa bassa.

AREA A RISCHIO POTENZIALMENTE ALTO - R7a
Area nella quale il livello di rischio, potenzialmente alto, può essere definito solo a seguito di indagini e studi a scala di maggior dettaglio.

AREA A ATTENZIONE POTENZIALMENTE ALTA - A7a
Area non urbanizzata, nella quale il livello di attenzione, potenzialmente alto, può essere definito solo a seguito di indagini e studi a scala di maggiore dettaglio.

AREA A RISCHIO POTENZIALMENTE MEDIO - R7b
Area nella quale l'accezione di un qualsiasi livello di rischio, potenzialmente medio, è subordinata alla ordinarietà di indagini e studi a scala di maggior dettaglio.

AREA A ATTENZIONE POTENZIALMENTE BASSA - A7b
Area nella quale l'accezione di un qualsiasi livello di attenzione, potenzialmente bassa, è subordinata alla ordinarietà di indagini e studi a scala di maggior dettaglio.

Area di possibile ampliamento dei fenomeni franosi cartografati attraverso eventi di fenomeni di primo distacco, per la quale si rimanda al D.M.11.3.88 (L.2.P.P. 11/3/88 - C-5.1.78) "Norme tecniche riguardanti le indagini sui terreni e sulle fondazioni delle opere di sostegno delle terre e delle opere di fondazione" Decreto del Ministero dei Lavori Pubblici.

Area di arenamento nella quale non è stato riconosciuto un livello di rischio o di attenzione significativo (applicazione D.M. LL.PP 11/3/88 - $C_{5.1.78}$)

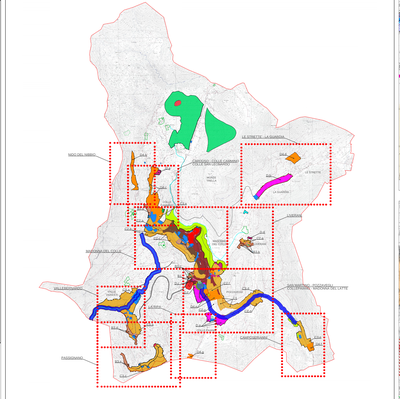

INQUADRAMENTO GENERALE

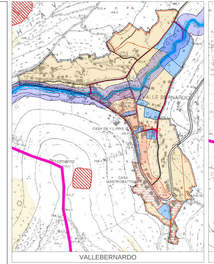

VALLEBERNARDO

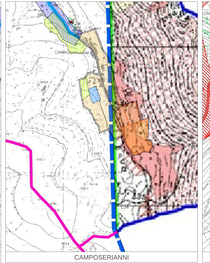

CAMPOSERIANNI

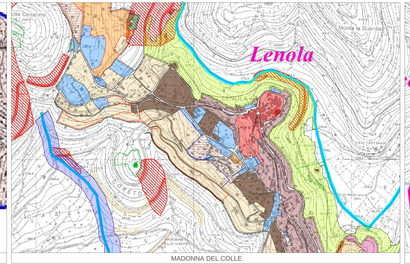

MADONNA DEL COLLE

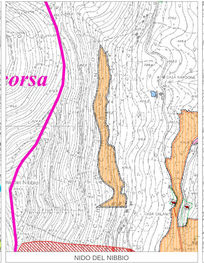

NIDO DEL NIBBIO

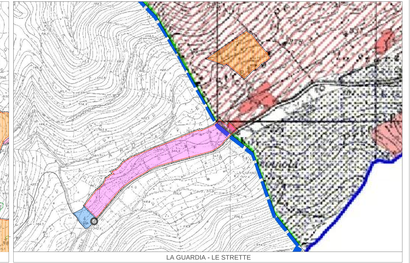

LA GUARDIA - LE STRETTE

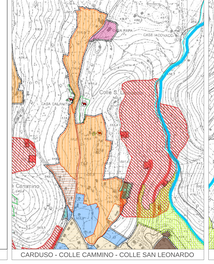

CARDUSO - COLLE CAMMINO - COLLE SAN LEONARDO

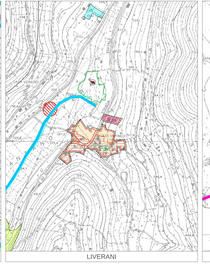

LIVERANI

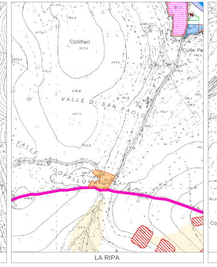

LA RIPA

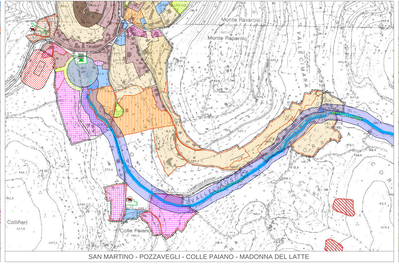

SAN MARTINO - POZZAVEGLI - COLLE PAIANO - MADONNA DEL LATTE

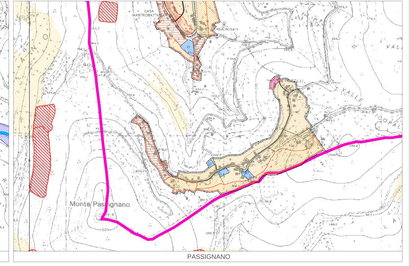

PASSIGNANO