Firmato digitalmente da
Guido INGRAO
CN = INGRAO GUIDO
O = Ordine degli Architetti PPC di Roma e provincia/80053110583
C = IT

PROVINCIA DI LATINA

VARIANTE GENERALE AL PRG

ALLEGATO 2a

Sovrapposizione tra PRG vigente e Variante Generale al PRG adottata

SPAZIO RISERVATO AL TIMBRO

PROGETTISTI:

DOTT. ARCH. GUIDO INGRAO

DOTT. ING. LUCA DI FRANCO

COLLABORATORE : DOTT. ARCH. GIAN PIERO ROSSI

scala 1: 6.000

Firmato digitalmente da
LUCA DI FRANCO
CN = DI FRANCO LUCA
O = Ordine degli Ingegneri della Provincia di Latina
OU = ING. LUCA DI FRANCO
EMAIL = luca.difranco@ingpec.eu
C = IT

LEGENDA

DELIMITAZIONI

- CONFINE COMUNALE
- CONFINE AMBITO

VIABILITA'

- VIABILITA' ESISTENTE
- VIABILITA ESISTENTE DA POTENZIARE
- VIABILITA DI PROGETTO
- PERCORSO PEDONALE / CICLABILE
- SVINCOLI DI PROGETTO

ZONE DI TUTELA E DI RISPETTO

- ZONE DI RISPETTO ACQUA PUBBLICO (Legge 152/99)
- ZONE DI RISPETTO ARCHEOLOGICA
- PARCO NATURALE
- VERDE AMBIENTALE
- RISPETTO DEI FIUMI E DEI CORSI D'ACQUA PUBBLICO (Legge 152/99)
- RISPETTO CIMITERIALE
- RISPETTO DEPURATORE
- VINCOLO IDROGEOLOGICO
- VINCOLO IDROGEOLOGICO DI INEDIFICABILITA'

ZONE RESIDENZIALI

- IN CORSO DI ATTUAZIONE O ATTUATE
- VERDE PARTICOLARREGGIATO DI RIZZITTA PUBBLICA
- ZONA "A" - CENTRO STORICO
- ZONA "B1" - COMPLETAMENTO (Legge 167/71)
- ZONA "B2" - COMPLETAMENTO (Legge 167/71)
- ZONA "B3" - COMPLETAMENTO (Legge 167/71)
- DI PROGETTO
- ZONA "C1" - ESPANSIONE (Legge 167/71)
- ZONA "C2" - ESPANSIONE (Legge 167/71)
- ZONA "C3" - ESPANSIONE (Legge 167/71)
- ZONA "C4" - ESPANSIONE (COLLOCA CONVENZIONATA) - IF = 0.50 mc/mq.

ZONE PRODUTTIVE

- IN CORSO DI ATTUAZIONE O ATTUATE
- ZONA AGRICOLA "E"
- AZIENDA AGRICOLA - GENIPUCE
- AZIENDA AGRICOLA ALLEVAMENTO - AZIENDA AGRICOLA DI TRASFORMAZIONE - TRANSITO
- CASEIFICIO - AZIENDA AGRICOLA - VORTUGRANO
- DI PROGETTO
- ZONA "D1" - AREE ARTIGIANALI ESISTENTI
- ZONA "D2" - ZONA PER INSEDIAMENTI INDUSTRIALI
- ZONA "D3" - ZONA PER L'ASSEMBLAMENTO DELLA PICCOLA E MEDIA INDUSTRIA
- ZONA "D4" - ZONA PREVALENTE DESTINAZIONE ARTIGIANALE - PRODUTTIVO
- ZONA "D5" - ZONA TURISTICO RICETTIVA - CAMPING

ZONE PER SERVIZI

- ZONA "G1" - VERDE PUBBLICO O SERVIZI PUBBLICI - IF = 1.50 mc/mq.
- ZONA "G2" - VERDE SEMIPRIVATO PRIVATO

SIMBOLI

- AN ASILO NIDO
- SI SCUOLA MATERNA
- SE SCUOLA ELEMENTARE
- SM SCUOLA MEDIA INFERIORE
- CH CHIESA
- A SERVIZI AMMINISTRATIVI
- CS CENTRO SOCIALE
- BC BIBLIOTECA COMUNALE ARMANDO CLARA
- P SPORT E ATTREZZATURE SPORTIVE
- H ALBERGO
- C CAMPEGGIO
- B CAFFECI / BAR
- VP VERDE PUBBLICO
- SA ACQUEDOTTO
- G GABOTTO
- CM CIMITERO
- PZ PIAZZA
- P PARCHEGGIO
- I SCUOLA ECOLOGICA

LEGENDA

- RESIDENZE TURISTICHE IF = 0.50 mc/mq
- STRADA DI PROGETTO
- ZONA "E1" - AGRICOLA
- ZONA "E2" - PARCO NATURALE
- VERDE PUBBLICO
- ZONA ARCHEOLOGICA
- ZONA "E3" - AGRICOLA
- ZONA "A" - CENTRO STORICO
- ZONA "B1" IF = 4 mc/mq
- ZONA "B2" IF = 0.8 mc/mq
- ZONA "B3" IF = 0.8 mc/mq
- ZONA "C1" IF = 0.8 mc/mq
- ZONA "C2" IF = 0.8 mc/mq
- ZONA "C3" IF = 0.40 mc/mq
- ZONA "C4" I = 0.50 mc/mq
- ZONA "F1" - SERVIZI E ATTREZZATURE IF = 1.5 mc/mq
- ZONA "F2" - VERDE PUBBLICO ATTREZZATO
- ZONA "F3" - VERDE SPORTIVO (G) - CAMPING (P)
- VINCOLO DI RISPETTO ACQUEDOTTO - DEPURATORE - CIMITERO
- RISPETTO STRADALE
- ZONA "D4" - COMPLESSI PRODUTTIVI IF = 1.50 mc/mq

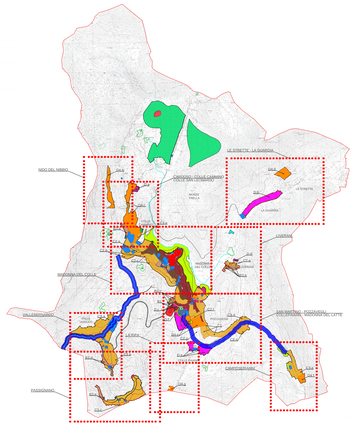

INQUADRAMENTO GENERALE

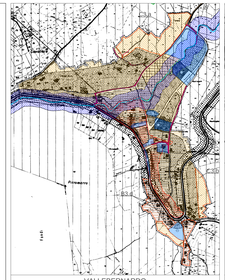

VALLEBERNARDO

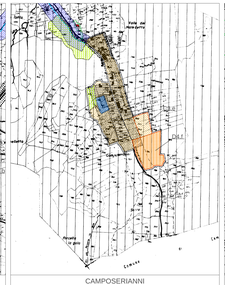

CAMPOSERIANNI

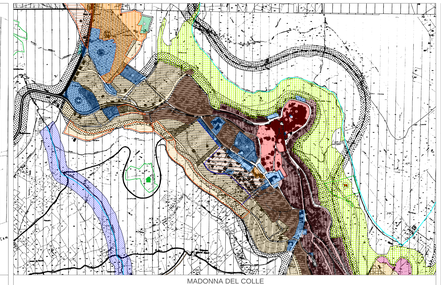

MADONNA DEL COLLE

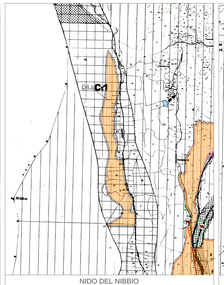

NIDO DEL NIBBIO

LA GUARDIA - LE STRETTE

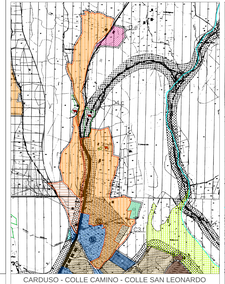

CARDUSO - COLLE CAMINO - COLLE SAN LEONARDO

LIVERANI

LA RIPA

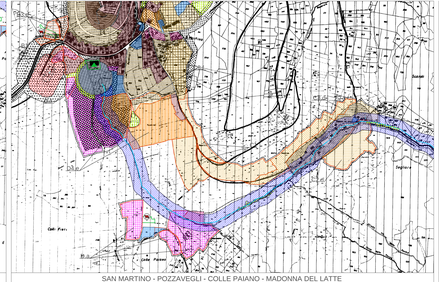

SAN MARTINO - POZZAVEGLI - COLLE PAIANO - MADONNA DEL LATTE

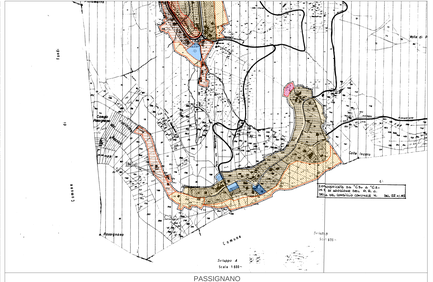

PASSIGNANO