Firmato digitalmente da
Guido INGRAO
CN = INGRAO Guido
O = Ordine degli Architetti PPC di Roma e provincia/80053110583
C = IT

LENOLA

PROVINCIA DI LATINA

VARIANTE GENERALE AL PRG

ALLEGATO 1b

Variante generale al PRG controdedotta

SPAZIO RISERVATO ALTIMBRO

PROGETTISTI

DOTT. ARCH. GUIDO INGRAO | DOTT. ING. LUCA DI FRANCO

COLLABORATORE : DOTT. ARCH. GIAN PIERO ROSSI

scala 1: 6.000

Firmato digitalmente da
LUCA DI FRANCO
CN = DI FRANCO LUCA
O = Ordine degli Ingegneri della Provincia di Roma
T = Ingegnere
E = luca.di.franco@ingpec.eu
C = IT

LEGENDA

DELIMITAZIONI

- CONFINE COMUNALE
- CONFINE ASTI

VIABILITA'

- VIABILITA' ESISTENTE
- VIABILITA' DI PROGETTO
- VIABILITA' ESISTENTE DA INTEGRARE
- VIABILITA' DI PROGETTO
- PERCORSO PEDONALE / CICLABILE
- SVINCOLO DI PROGETTO

ZONE DI TUTELA E DI RISPETTO

- RISPETTO DEI PIEDI D'ACQUA PUBBLICI (Legge 431/85)
- RISPETTO DEI PIEDI D'ACQUA
- RISPETTO CIMITERIALE
- RISPETTO DEFLATORE
- PARCO NATURALE
- VINCOLO IDROGEOLOGICO
- VERDE AMBIENTALE
- VINCOLO IDROGEOLOGICO DI INEDIFICABILITA'
- RISPETTO DEI PIANI E DEGLI ELEMENTI PUBBLICI (Legge 431/85)

ZONE RESIDENZIALI

- IN CORSO DI ATTUAZIONE O ATTUATE
- DI PROGETTO
- PIANO PARTICOLAREGGIATO DI INIZIATIVA PUBBLICA
- ZONA "A" - CENTRO STORICO
- ZONA "B" - COMPLETAMENTO (FINO 50%)
- ZONA "B1" - COMPLETAMENTO (FINO 75%)
- ZONA "B2" - COMPLETAMENTO (FINO 100%)
- ZONA "C" - ESPANSIONE (F = 0,75 m/mq)
- ZONA "C1" - ESPANSIONE (F = 0,50 m/mq)
- ZONA "C2" - ESPANSIONE (F = 0,25 m/mq)
- ZONA "C3" - ESPANSIONE (EDILIZIA CONVENZIONATA) - (F = 0,50 m/mq)

ZONE PRODUTTIVE

- IN CORSO DI ATTUAZIONE O ATTUATE
- DI PROGETTO
- ZONA AGRICOLA "E"
- ZONA "D1" - AREE ARTIGIANALI ESISTENTI
- AZIENDA AGRICOLA - SEMPLICE
- ZONA "D2" - ZONA PER L'INSEDIAMENTO ARTIGIANALE DI PROGETTO
- AZIENDA AGRICOLA - ALLEVAMENTO
- ZONA "D3" - ZONA PER L'INSEDIAMENTO DELLA PICCOLA E MEDIA INDUSTRIA
- AZIENDA AGRICOLA DI TRASFORMAZIONE
- ZONA "D4" - ZONA PREVALENTE ESTRAZIONE
- GEOSITO
- ZONA "D5" - ZONA TURISTICO RICETTIVA
- AZIENDA AGRICOLA - VIVAIO/ORTO-GIARDINO
- ZONA "D6" - ZONA TURISTICO RICETTIVA - CAMPING

ZONE PER SERVIZI

- ZONA "G" - VERDE PUBBLICO E SERVIZI PUBBLICI - (F = 1,50 m/mq)
- ZONA "G1" - VERDE E SERVIZI PRIVATI

SIMBOLI

- ASILO NIDO
- SCUOLA MATERNA
- SCUOLA ELEMENTARE
- SCUOLA MEDIA INFERIORE
- CHIESA
- SERVIZI AMMINISTRATIVI
- CENTRO SOCIALE
- BIBLIOTECA COMUNALE CINEMA/TEATRO
- SPORT E ATTREZZATURE SPORTIVE
- ALBERGO
- CAMPEGGIO
- CHIOSCO / BAR
- VERDE PUBBLICO
- ACQUEDOTTO
- GASDOTTO
- CIMITERO
- PIAZZA
- PARCHEGGIO
- SCUOLA ECOLOGICA

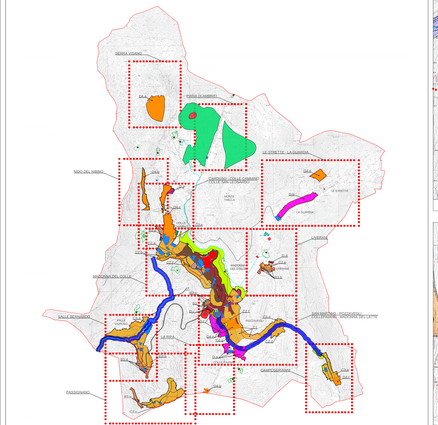

INQUADRAMENTO GENERALE

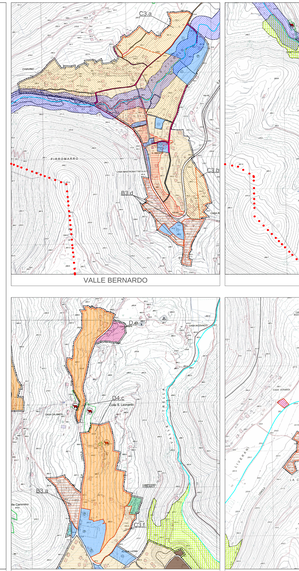

VALLE BERNARDO

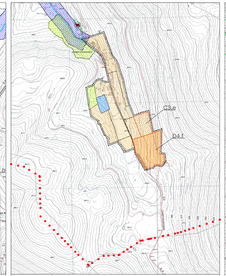

CAMPOSERIANNI

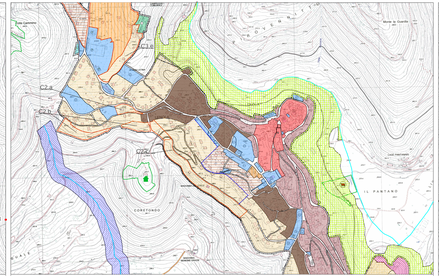

MADONNA DEL COLLE

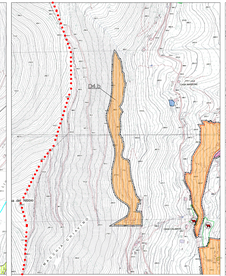

NIDO DEL NIBBIO

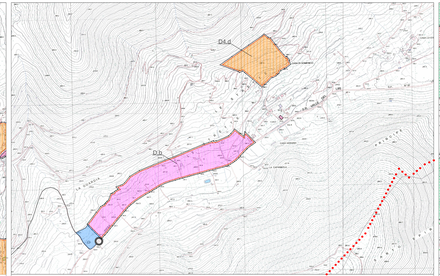

LA GUARDIA - LE STRETTE

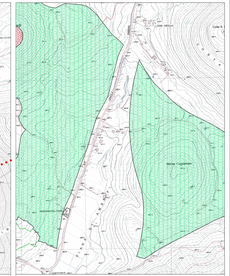

PIANA DI AMBRIFI

CARDUSO - COLLE CAMMINO - COLLE SAN LEONARDO

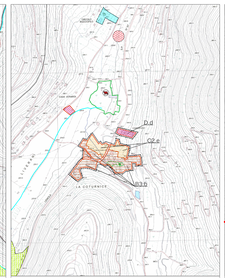

LIVERANI

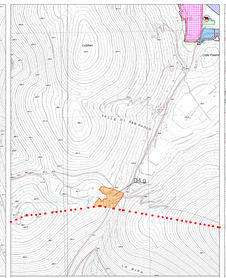

LA RIPA

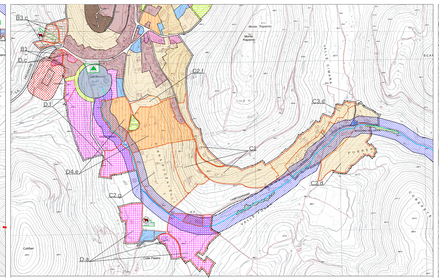

SAN MARTINO - POZZAVEGLI - COLLE PAIANO - MADONNA DEL LATTE

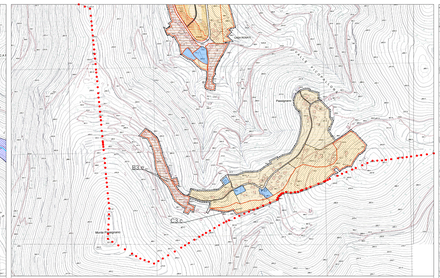

PASSIGNANO

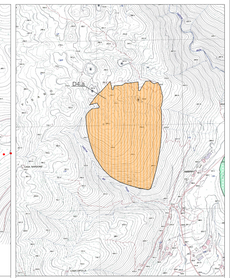

SERRA VISANO